

INFORME DE MONITOREO DE MEDIOS*

Fecha: 09/04/2022

Semana N° 14

Coordinación de Vigilancia Epidemiológica

*Vigilancia basada en eventos de interés epidemiológico mediante el monitoreo de medios abiertos de comunicación locales y nacionales.

Reporte de eventos:

Amenaza	Tema	Medio	Fecha	Resumen	Liga	Prioridad
Violencia	Incremento en la violencia	El Sol de Cuernavaca	09 abril 2021	El gobierno de Morelos reconoció, por primera vez en el año, un repunte en la violencia que asola al estado después de que el pasado jueves 7 de abril se registrara un total de 10 homicidios dolosos.	https://www.elsoldecuernavaca.com.mx/policiaciagobierno-del-estado-reconoce-incremento-de-violencia-8113033.html	Bajo
Biológico	Se espera ola de contagios Covid-19 en junio	El Sol de Cuernavaca	08 abril 2021	El secretario de Salud, Marco Antonio Cantú Cuevas , advirtió que en junio de este 2022 habría una nueva ola de contagios por Covid-19 , y aunque se estima sea menos grave, con menos casos hospitalizados y menos defunciones, representa el mismo riesgo que el primer pico de casos que se dio en 2020 y 2021.	https://www.elsoldecuernavaca.com.mx/local/salud-espera-una-quinta-ola-de-contagios-de-covid-para-junio-8111218.html	Bajo
Biológico	Falta de agua potable	El Sol de Cuernavaca	09 abril 2021	En días pasados el presidente municipal informó que derivado de las quejas ciudadanas por falta de agua, se dieron a la tarea de inspeccionar físicamente todas las líneas y desfuegos.	https://www.elsoldecuernavaca.com.mx/local/malandros-dejan-sin-agua-a-huitzilac-8114736.html	Bajo
Biológico	Casos nuevos Covid-19	Diario de Morelos	08 abril 2021	La Secretaría de Salud Morelos informa que a la fecha en Morelos se han estudiado 310 mil 606 personas, de las cuales se han confirmado 69 mil 818 con coronavirus COVID-19; 77 están activas y se han registrado 5 mil 288 defunciones.	https://www.diariodemorelos.com/noticias/se-reportan-77-casos-de-covid19-en-morelos-al-corte-de-este-viernes	Bajo
Biológico	Prevención de automedicación a infantes	Diario de Morelos	09 abril 2021	Ante el aumento en las temperaturas, el Hospital del Niño Morelense a través de especialistas del servicio de Atención a Infecciones Asociadas a la Salud, conminaron a la población a evitar la automedicación en menores derivado del golpe de calor.	https://www.diariodemorelos.com/noticias/piden-no-automedicacion-ni-os-por-golpe-de-calor	Bajo
Biológico	Prevención de golpe de calor	Diario de Morelos	09 abril 2021	La directora de Salud de Temixco, María Elena Gaytán Navarro, exhortó a la población sobre el golpe de calor, que se origina cuando la temperatura corporal sube por encima de los 40 grados centígrados.	https://www.diariodemorelos.com/noticias/piden-vigilar-la-salud-por-las-altas-temperaturas	Bajo
Iluvias	Pronostico de lluvias	Diario de Morelos	09 abril 2021	La Comisión Estatal del Agua informó que para este segundo fin de semana del mes de abril se prevé tiempo variable con posibilidades de nublados y chubascos, así como el descenso leve de las temperaturas en el territorio.	https://www.diariodemorelos.com/noticias/pronostican-chubascos-para-morelos	Bajo
Biológico	Prevencion de Covid-19	La Unión	09 abril 2021	Durante el periodo vacacional se mantendrán los operativos para vigilar el cumplimiento de las medidas de protección personal contra el covid-19, que incluyen la obligatoriedad del uso de cubrebocas.	https://launion.com.mx/morelos/avances/noticias/203823-vigilanciam-cumplimiento-de-medidas-de-proteccion-personal-contra-covid-19.html	Bajo



<http://ssm.gob.mx>



Servicios de Salud Morelos



@MorelosSalud

Callejón Borda N°3 Col. Centro C.P. 62000
Teléfono (777) 312 62 31 / 314 33 36 ext. 222

**Calle Gómez Azcárate No. 205, Col. Lomas de la Selva
C.P. 62270, Cuernavaca, Morelos. Tel.: 777 102 25 56**

INFORME DE RIESGOS METEOROLÓGICOS

Fecha: 09/04/2022

Semana N° 14

Coordinación de Vigilancia Epidemiológica

Fuente: Servicio Meteorológico Nacional de México, CONAGUA.

LLUVIAS Y VIENTO FUERTES SOBRE EL SURESTE DEL PAÍS

Este día, la **masa de aire frío** que impulsó al **frente Núm. 41**, modificará sus características térmicas a lo largo del día generando aumento de las temperaturas; viento de componente norte con rachas fuertes sobre el Istmo y Golfo de Tehuantepec, así como en la Península de Yucatán; bancos de niebla en zonas serranas del oriente y sureste del país; además de originar viento de componente sur con rachas fuertes en el noreste y oriente del territorio nacional. Por otra parte, un **canal de baja presión** se extenderá en el interior de México e interaccionará con la entrada de humedad del Golfo de México y del Océano Pacífico, así como con **inestabilidad atmosférica superior**, lo que ocasionará lluvias con intervalos de chubascos, descargas eléctricas y caída de granizo en zonas del norte, occidente, centro, oriente y sureste del país. Una **línea seca** se establecerá sobre el estado de Coahuila y, en interacción con la **corriente en chorro subtropical**, propiciará rachas de viento fuertes con probabilidad de tolvánicas sobre el noroeste y norte de México.

Temperaturas mínimas de 0 a 5 °C: Hidalgo (centro, sur y este), **Morelos (norte)**, Tlaxcala (centro y este), Puebla (norte, centro y este), Veracruz (centro) y Oaxaca (centro y norte).

Intervalo de chubascos (5-25mm):


Nuevo León, Tamaulipas, Zacatecas, San Luis Potosí, Aguascalientes, Jalisco, Guanajuato, Querétaro, Hidalgo, Puebla, Tlaxcala, Estado de México, Ciudad de México, **Morelos**, Michoacán, Guerrero, Oaxaca y Veracruz.

Temperaturas Máximas de 40-45 °C:

Baja California Sur (norte y centro), Chihuahua (norte y centro), Coahuila (norte y sur), Nuevo León (norte y centro), Tamaulipas (noroeste, oeste y sur), San Luis Potosí (este), Zacatecas (norte), Durango (este y noreste), Aguascalientes (sur), Guanajuato (sur), Estado de México (suroeste), **Morelos**, Puebla (suroeste), Veracruz (norte y centro), Campeche, Yucatán y Quintana Roo.

Pronóstico en región Mesa Central:

Cielo parcialmente nublado en la mañana y nublado durante la tarde, con **lluvias e intervalos de chubascos, descargas eléctricas y posible caída de granizo en** Guanajuato, Querétaro, Hidalgo, Puebla, Tlaxcala y **Morelos**. Ambiente matutino de fresco a frío en zonas serranas y con heladas en Hidalgo, Tlaxcala y Puebla.



<http://ssm.gob.mx>



Servicios de Salud Morelos



@MorelosSalud

Callejón Borda N°3 Col. Centro C.P. 62000
Teléfono (777) 312 62 31 / 314 33 36 ext. 222

**Calle Gómez Azcárate No. 205, Col. Lomas de la Selva
C.P. 62270, Cuernavaca, Morelos. Tel.: 777 102 25 56**

INFORME DE MONITOREO VOLCÁNICO Y SISMOLÓGICO

Fecha: 09/04/2022

Semana N° 14

Coordinación de Vigilancia Epidemiológica

Fuente: Servicio Sismológico Nacional, UNAM. / Centro nacional de Prevención de Desastres (CENAPRED)-SEGOB, SENEAM-SCT y NOAA.

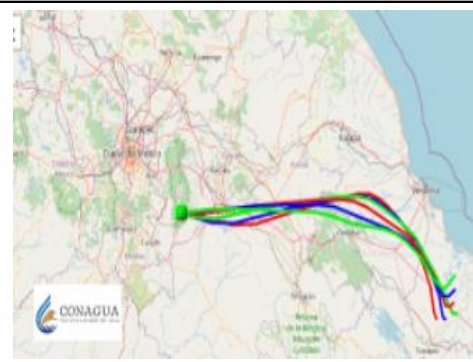
En las últimas 24 horas, mediante los sistemas de **monitoreo del volcán Popocatepetl**, se detectaron **cuatro exhalaciones de baja intensidad, acompañadas de vapor de agua, gas y en ocasiones ligeras cantidades de ceniza**. Así mismo, se registraron **197 minutos de tremor de baja amplitud y un sismo volcanotectónico**, ayer a las 16:06 h, con magnitud calculada 1.8. Al momento de este reporte **no se tiene visibilidad hacia el volcán debido a nubosidad. En horas previas se observó la emisión continua de vapor y gas.**


	SEMAFORO	AMARILLO-FASE 2	RECOMENDACIONES PARA LA FASE AMARILLO FASE 2
NIVEL DE ALERTA	<p>El volcán presenta incremento en su actividad, con explosiones esporádicas:</p> <ul style="list-style-type: none"> Pluma continua de vapor de agua y gas. Caída de ceniza leves a moderadas en poblaciones cercanas. Lanzamiento de fragmentos incandescentes y posibilidad de flujos piroclásticos de corto alcance asociado a las explosiones. Crecimiento y destrucción de domos de lava. Flujos de lodo o escombros de corto alcance. 		<ol style="list-style-type: none"> Continuar con el radio de seguridad de 12 km, por lo que la permanencia en esa área no está permitida. Controlar el tránsito entre Santiago Xalitizintla y San Pedro Nexapa, vía Paso de Cortés. A las autoridades de Protección Civil, mantener sus procedimientos preventivos, de acuerdo con sus planes operativos. A la población se le recomienda eleva la atención a los avisos de las autoridades de su localidad y se exhorta a no acercarse al volcán, y mucho menos al cráter. Mantenerse fuera de cañadas ante posibles flujos de lodo, principalmente en temporada de lluvias.

PRONOSTICO DE CAIDA DE CENIZA

En caso de una exhalación de ceniza volcánica, **el pronóstico de trayectoria hacia el este**, (simulando exhalación cada hora en las próximas 6 horas) a su paso por la zona oeste, centro y este del estado de Puebla y zona centro del estado de Veracruz, para **las primeras 12 horas de pronóstico**, (14:00 a las 02:00 hora local). Posteriormente para las últimas 12 horas de pronóstico, (02:00 a las 14:00 hora local del día siguiente), las trayectorias continuarán en la zona centro y centro-sur del estado de Veracruz.

SIN PRONOSTICO DE CAÍDA DE CENIZA PARA EL ESTADO.



SISMOS	<p>Se registró sismo de magnitud de 4.1 grados Richter, a las 07:55:05 hrs con localización del epicentro a 34 km al oeste de Huixtla, Chiapas.</p> <p>NO PERCIBIDO EN EL ESTADO DE MORELOS.</p>	
	REPORTE DE DAÑOS A LA POBLACION	
PROTECCIÓN CIVIL	Sin reporte de daños a la población ni a la infraestructura en salud.	



<http://ssm.gob.mx>



Servicios de Salud Morelos



@MorelosSalud

Callejón Borda N°3 Col. Centro C.P. 62000
Teléfono (777) 312 62 31 / 314 33 36 ext. 222

**Calle Gómez Azcárate No. 205, Col. Lomas de la Selva
C.P. 62270, Cuernavaca, Morelos. Tel.: 777 102 25 56**

INFORME DE MONITOREO DE TEMPERATURAS Y CALIDAD DEL AIRE

Fecha: 09/04/2022

Semana N° 14

Coordinación de Vigilancia Epidemiológica

Fuente: Comisión Estatal de Agua (CEAGUA)



PRONOSTICO DE TEMPERATURAS POR MUNICIPIO

Municipio	Min.	Max.	Municipio	Min.	Max.
Amacuzac	13°	38°	Tepalcingo	15°	36°
Cuautla	16°	35°	Ayala	16°	36°
Jiutepec	17°	33°	Huitzilac	06°	22°
Temixco	17°	36°	Tepoztlán	14°	38°
Tlaltizapan	13°	37°	Zacualpan	12°	32°
Axochiapan	16°	37°	Tlalquitenango	13°	40°
Cuernavaca	16°	33°	Puente de Ixtla	12°	39°
Jojutla	17°	39°			

TEMPERATURAS MÁXIMAS Y MÍNIMAS, ULTIMAS 24 HRS

Mínimas

Huitzilac 06° 22°

Tetela del Volcán 11° 24°

Totolapan 12° 27°

Ocuituco 12° 26°

Máximas

Tlalquitenango 13° 40°

Jojutla 17° 39°

Axochiapan 16° 37°

Zacatepec 21° 35°



CALIDAD DEL AIRE

ÍNDICE AIRE Y SALUD

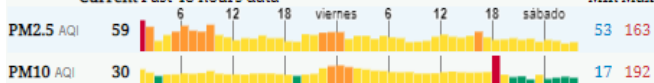
Estación de Monitoreo Cuernavaca Centro, Morelos

59

Moderado

Updated on Saturday 5:00
Temp.: 17°C

Current Past 48 hours data



NIVEL DE RIESGO ASOCIADO

Moderado

Las personas sensibles pueden experimentar síntomas respiratorios (asmáticos), posible agravamiento de enfermedad pulmonar y cardiaca en personas con enfermedad cardiopulmonar y adultos mayores.

RECOMENDACIONES

GRUPOS SENSIBLES

Considera reducir las actividades físicas vigorosas al aire libre.

PARA TODA LA POBLACIÓN

Disfruta las actividades al aire libre.



<http://ssm.gob.mx>



Servicios de Salud Morelos



@MorelosSalud

Callejón Borda N°3 Col. Centro C.P. 62000
Teléfono (777) 312 62 31 / 314 33 36 ext. 222

Calle Gómez Azcárate No. 205, Col. Lomas de la Selva
C.P. 62270, Cuernavaca, Morelos. Tel.: 777 102 25 56

INFORME DE MONITOREO EPIDEMIOLÓGICO

Fecha: 09/04/2022

Semana N° 14

Coordinación de Vigilancia Epidemiológica

Fuente: Jurisdicciones Sanitarias del estado de Morelos.

JURISDICCION SANITARIA I:

👉 SIN EVENTOS EXTRAORDINARIOS.

JURISDICCION SANITARIA I:

👉 SIN EVENTOS EXTRAORDINARIOS.

JURISDICCION SANITARIA I:

👉 SIN EVENTOS EXTRAORDINARIOS.



<http://ssm.gob.mx>



Servicios de Salud Morelos



@MorelosSalud

Callejón Borda N°3 Col. Centro C.P. 62000
Teléfono (777) 312 62 31 / 314 33 36 ext. 222

**Calle Gómez Azcárate No. 205, Col. Lomas de la Selva
C.P. 62270, Cuernavaca, Morelos. Tel.: 777 102 25 56**